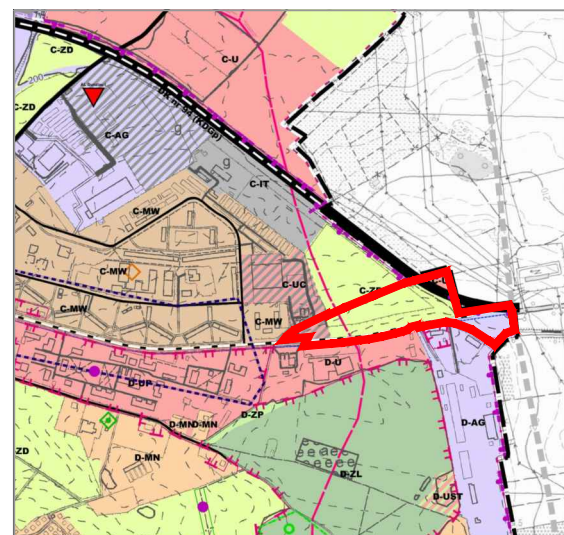
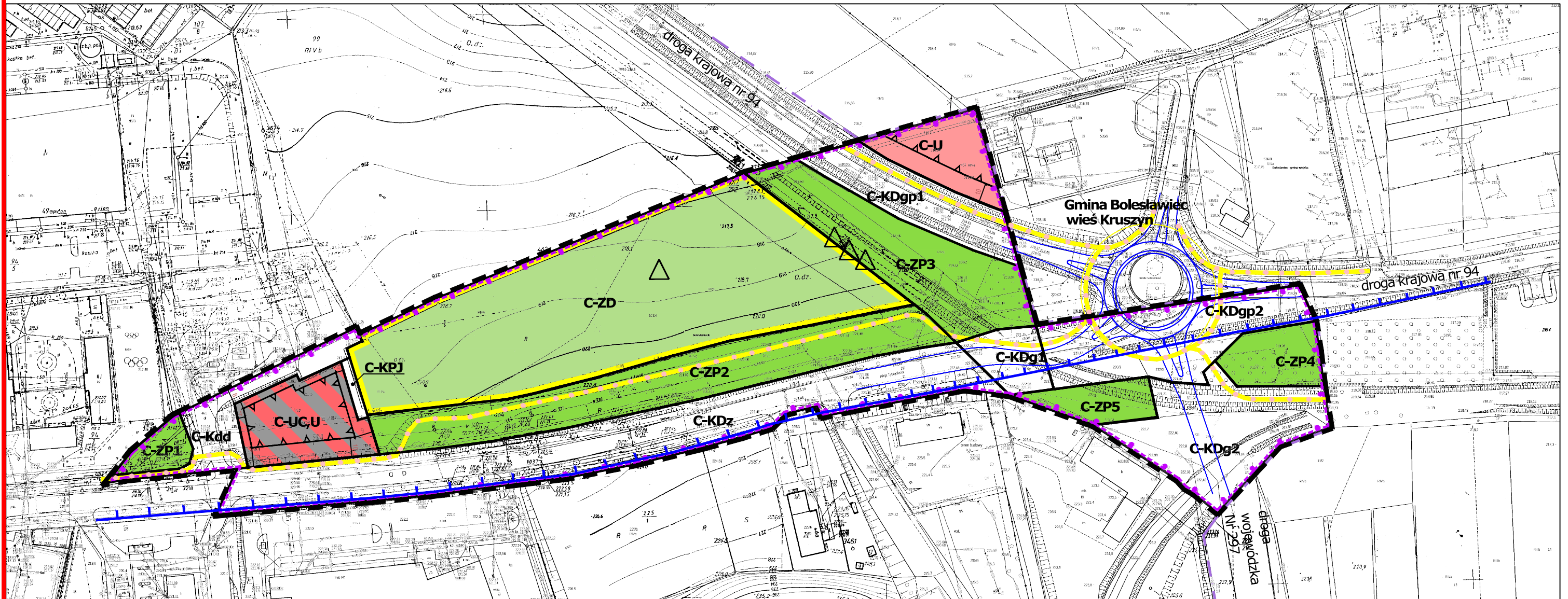




MIEJSCOWY PLAN ZAGOSPODAROWANIA PRZESTRZENNEGO DLA TERENU ZLOKALIZOWANEGO W REJONIE ULIC: CIESZKOWSKIEGO - AL.TYSIĄCLECIA W BOLESŁAWCU



Wyrus ze zmiany Studium uwarunkowań i kierunków zagospodarowania przestrzennego miasta Bolesławiec, przyjętego uchwałą nr XLVI/471/2018 Rady Miasta Bolesławiec z dnia 28 marca 2018 r.

granicza opracowania

1. OZNACZENIA OGÓLNE

	GRANICA OBSZARU OBJĘTEGO PLANEM, STANOWIĄCA JEDNOCZEŚNIE GRANICĘ OBSZARU POŁOŻONEGO W ZASIĘGU GZWP nr 317 "NIECKA ZEWNĘTRZNA SUDECKA BOLESŁAWIEC"
	GRANICA GMIINY
	LINIE ROZGRANICZAJĄCE TERENY O RÓŻNYM PRZEZNACZENIU I RÓŻNYCH ZASADACH ZAGOSPODAROWANIA
	OZNACZENIE LITEROWE JEDNOSTKI URBANISTYCZNEJ

2. PRZEZNACZENIE TERENÓW

	TERENY ROZMIESZCZENIA OBIEKTÓW HANDLOWYCH O POWIERZCHNI SPRZEDAŻY POWYŻEJ 2000 m ² TERENY ZABUDOWY USŁUGOWEJ
	TERENY OGRODÓW DZIAŁKOWYCH
	TERENY ZIELENI URZĄDZONEJ
	TERENY DRÓG PUBLICZNYCH KLASY GŁÓWNEJ RUCHU PRZYSPIESZONEGO
	TERENY DRÓG PUBLICZNYCH KLASY GŁÓWNEJ
	TERENY DRÓG PUBLICZNYCH KLASY ZBIORCZEJ
	TERENY DRÓG PUBLICZNYCH KLASY DOJAZDOWEJ
	TERENY CIĄGU PIESZO - JEZDNEGO

3. PARAMETRY I WSKAŹNIKI KSZTAŁTOWANIA ZABUDOWY ORAZ ZAGOSPODAROWANIA TERENU

NIEPRZEKACZALNE LINIE ZABUDOWY

STANOWISKO ARCHEOLOGICZNE

5. OCHRONA ŚRODOWISKA

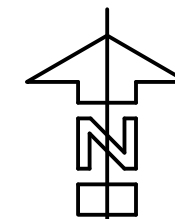
GRANICA STREFY OCHRONY POŚREDNIEJ UJECIA WÓD PODZIEMNYCH PRZY UL. MODŁOWEJ W BOLESŁAWCU
STREFA OCHRONY KONSERWATORSKIEJ - ZABYTKÓW ARCHEOLOGICZNYCH

6. OZNACZENIA INFORMACYJNE

NOWY UKŁAD PRZEBUDOWANEGO RONDA
 ŚCIEŻKA ROWEROWA

SKALA 1:1000

UWAGA: ZAŁĄCZNIK POMNIEJSZY DO CELÓW OPINIOWANIA I UZGADNIANIA



100m 50m 25m 10m